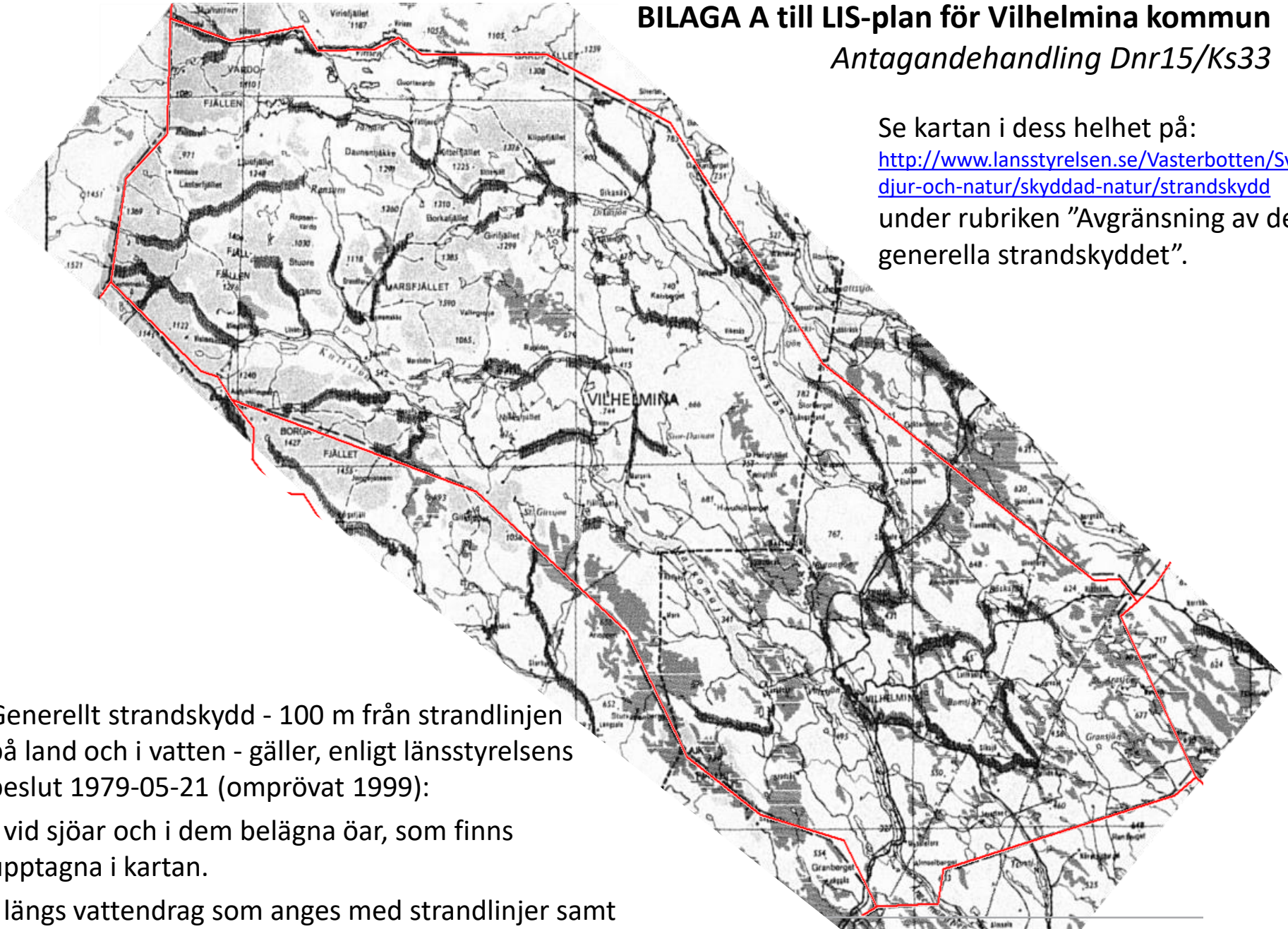


BILAGA A till LIS-plan för Vilhelmina kommun Antagandehandling Dnr15/Ks33

Se kartan i dess helhet på:
<http://www.lansstyrelsen.se/Vasterbotten/Sv/djur-och-natur/skyddad-natur/strandskydd>
under rubriken "Avgränsning av det generella strandskyddet".



Generellt strandskydd - 100 m från strandlinjen på land och i vatten - gäller, enligt länsstyrelsens beslut 1979-05-21 (omprövat 1999):


- vid sjöar och i dem belägna öar, som finns upptagna i kartan.
- längs vattendrag som anges med strandlinjer samt vattendrag med särskild markering; \\\\\\\ i kartan.


Kärnområden för bebyggelseutveckling i Vilhelmina kommun

Bilaga B till LIS-plan för Vilhelmina kommun
Antagandehandling Dnr15/Ks33







 Grov utbredning kärnområde

 Servicenod





 Grov utbredning kärnområde

 Servicenod

Bakgrundskartan ur allmänt kartmaterial © Lantmäteriet 109/2037.



 Grov utbredning kärnområde

 Servicenod

Bakgrundskartan ur allmänt kartmaterial © Lantmäteriet 109/2037.

1500 m