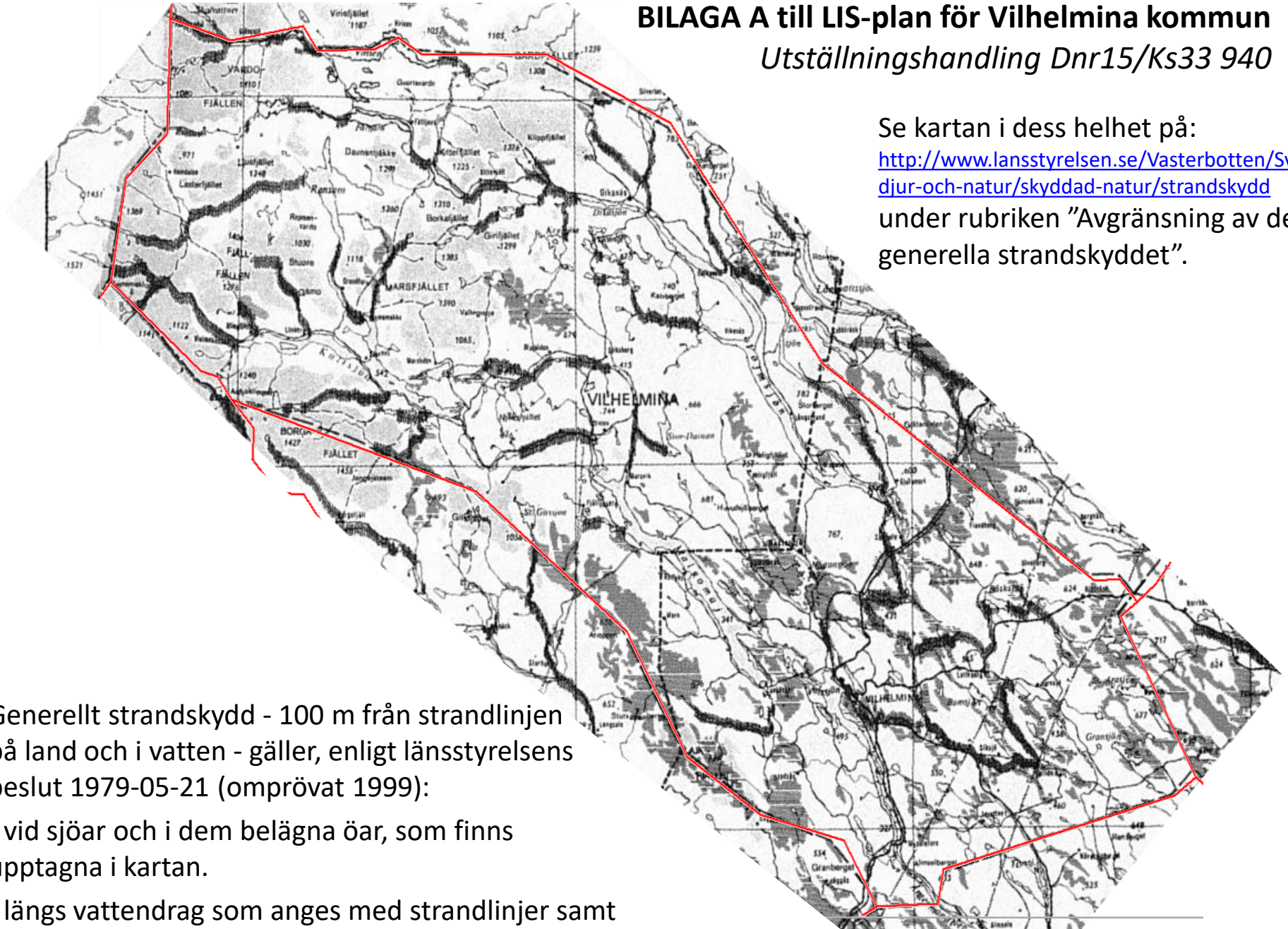


BILAGA A till LIS-plan för Vilhelmina kommun Utställningshandling Dnr15/Ks33 940

Se kartan i dess helhet på:
<http://www.lansstyrelsen.se/Vasterbotten/Sv/djur-och-natur/skyddad-natur/strandskydd>
under rubriken "Avgränsning av det generella strandskyddet".



Generellt strandskydd - 100 m från strandlinjen på land och i vatten - gäller, enligt länsstyrelsens beslut 1979-05-21 (omprövat 1999):

- vid sjöar och i dem belägna öar, som finns upptagna i kartan.
- längs vattendrag som anges med strandlinjer samt vattendrag med särskild markering; \\\\\\\ i kartan.

Kärnområden för bebyggelseutveckling i Vilhelmina kommun


Bilaga B till LIS-plan för Vilhelmina kommun
Utställningshandling Dnr15/Ks33 940










 Grov utbredning kärnområde

 Servicenod

Bakgrundskartan ur allmänt kartmaterial © Lantmäteriet 109/2037.

1500 m